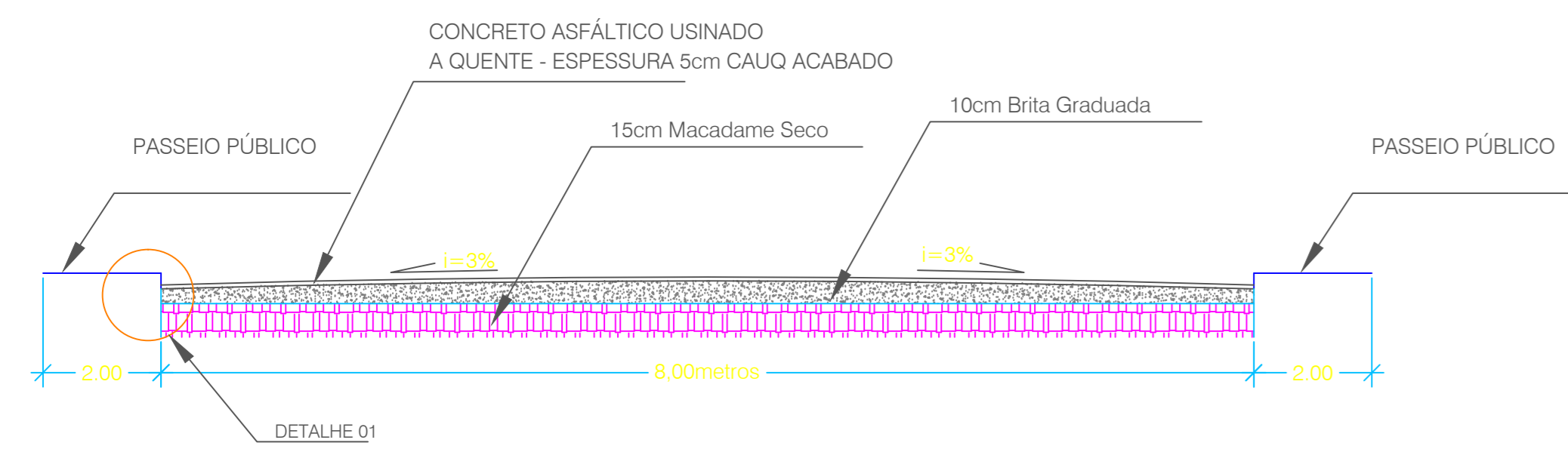
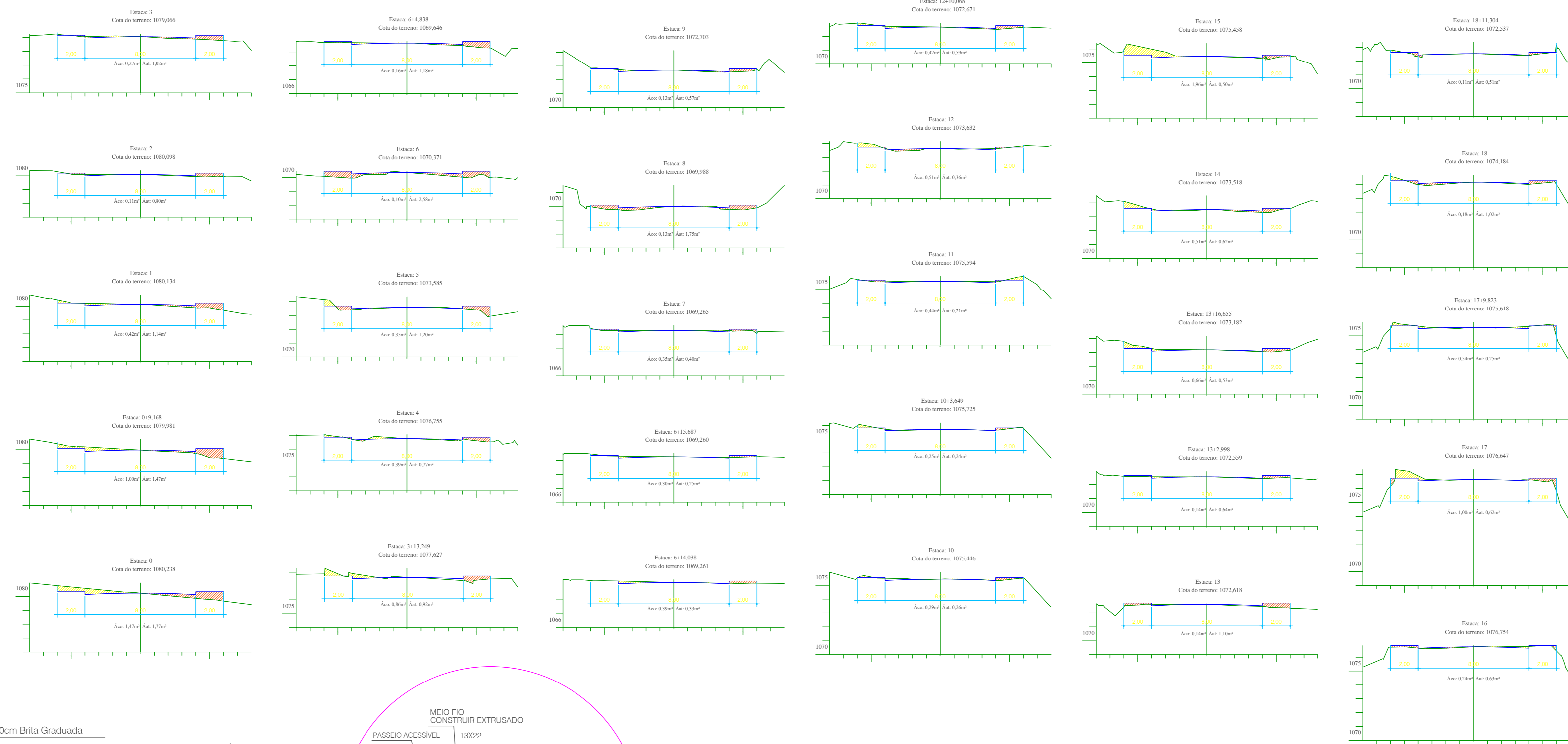
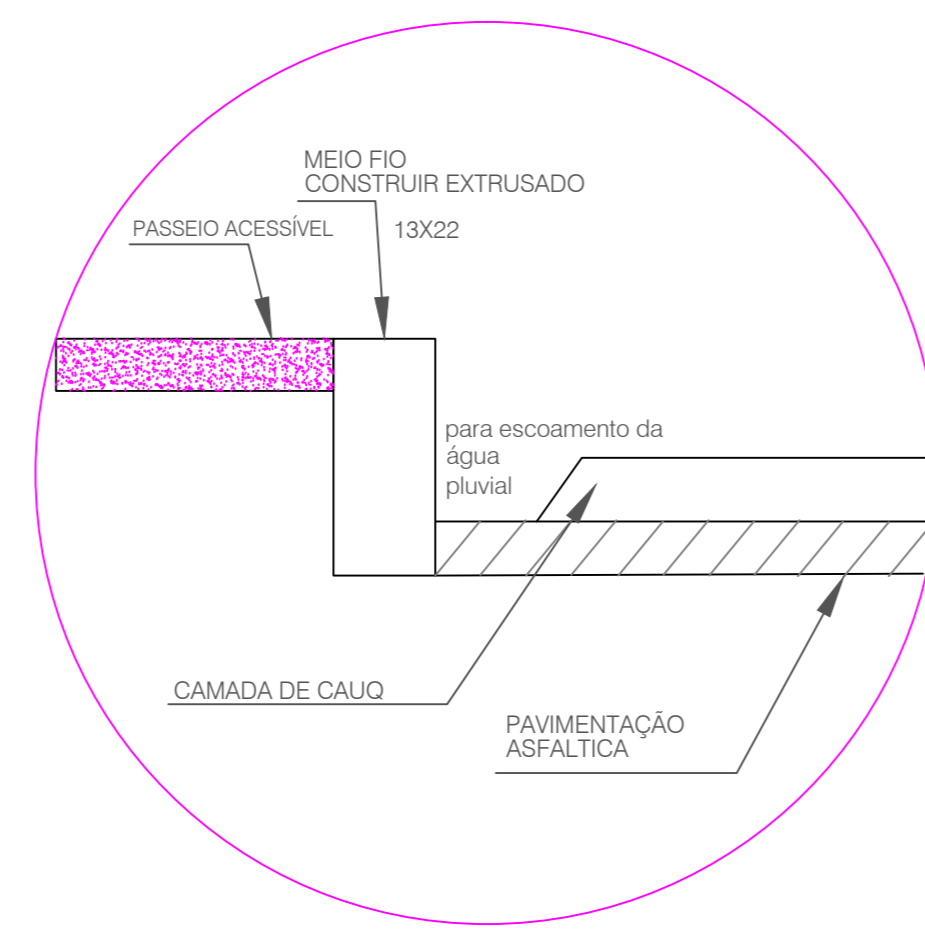


estaca	dist m	á corte m ²	á ater m ²	V corte m ³	V ater m ³	
0		4,585	1,47	1,77	6,740	8,115
0+9,17		10,000	1	1,47	10,000	14,700
1		15,415	0,42	1,14	6,474	17,573
2		20,000	0,11	0,8	2,200	16,000
3		16,625	0,27	1,02	4,489	16,958
3+13,25		10,000	0,86	0,92	8,600	9,200
4		13,375	0,39	0,77	5,216	10,299
5		20,000	0,35	1,2	7,000	24,000
6		12,420	0,1	2,58	1,242	32,044
6+4,84		7,020	0,16	1,18	1,123	8,284
6+14,04		5,425	0,39	0,33	2,116	1,790
6+15,69		2,980	0,3	0,25	0,894	0,745
7		12,155	0,35	0,4	4,254	4,862
8		20,000	0,13	1,75	2,600	35,000
9		20,000	0,13	0,57	2,600	11,400
10		11,825	0,29	0,26	3,429	3,075
10+3,65		10,000	0,25	0,24	2,500	2,400
11		18,180	0,44	0,21	7,999	3,818
12		15,035	0,51	0,36	7,668	5,413
12+10,07		10,000	0,42	0,59	4,200	5,900
13		6,465	0,14	1,1	0,905	7,112
13+3		8,325	0,14	0,64	1,166	5,328
13+16,65		8,500	0,66	0,53	5,610	4,505
14		11,675	0,51	0,62	5,954	7,239
15		20,000	1,96	0,5	39,200	10,000
16		20,000	0,24	0,63	4,800	12,600
17		14,910	1	0,62	14,910	9,244
17+9,82		10,000	0,54	0,25	5,400	2,500
18		10,740	0,18	1,02	1,933	10,955
18+11,30		5,650	0,11	0,51	0,622	2,882
		371,305			171,844	303,938

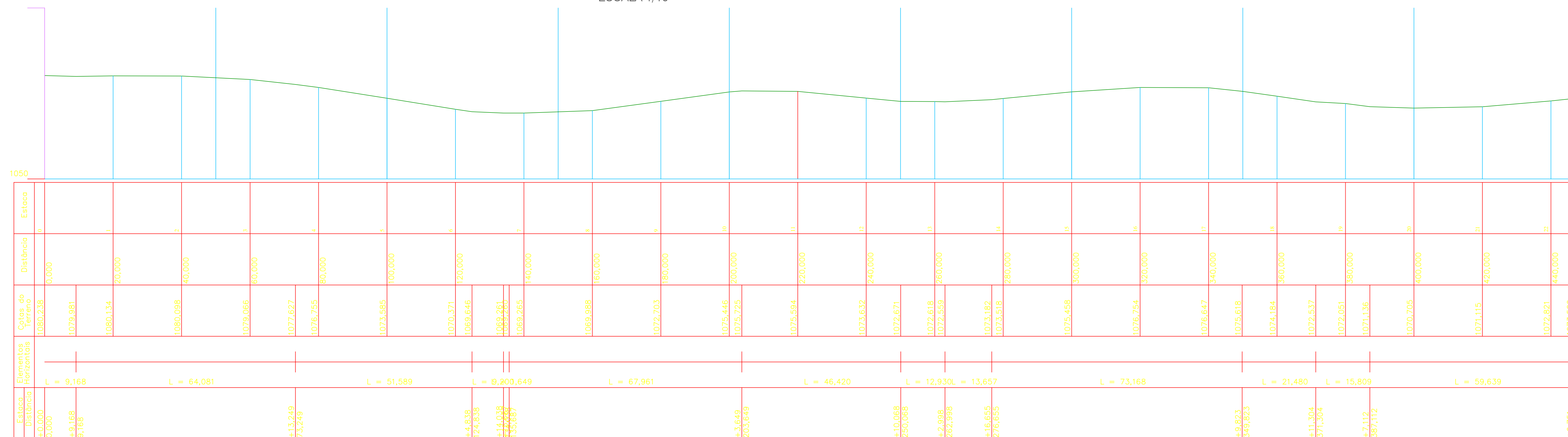


CORTE ESQUEMÁTICO - RUA B
ESCALA 1/50

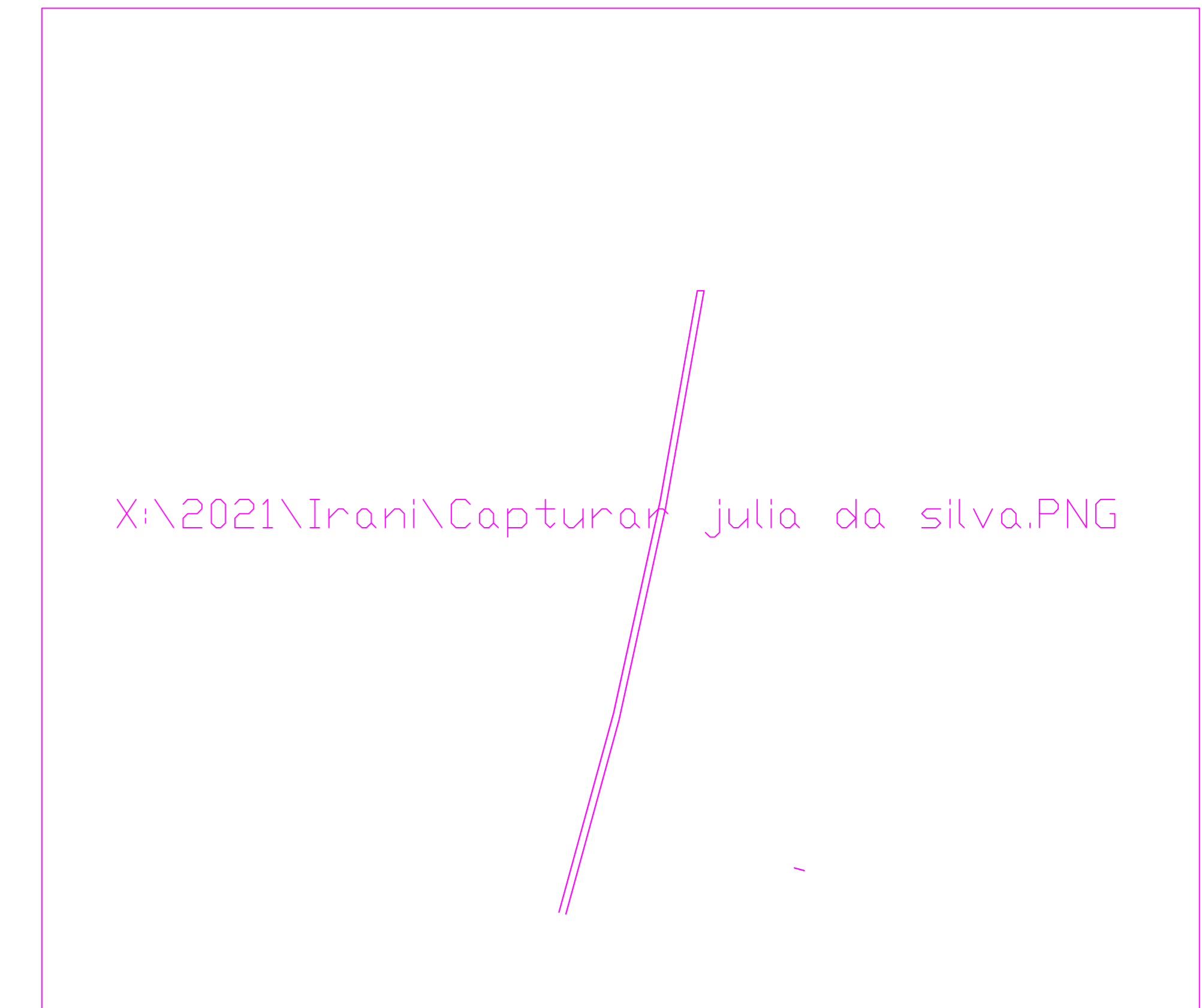


DETALHE 01
ESCALA 1/10

SEÇÕES DA RUA JULIA DA SILVA
ESCALA 1/500



PERFIL LONGITUDINAL
ESCALA 1/750



ASSOCIAÇÃO DOS MUNICÍPIOS DO ALTO URUGUAI CATORINENSE

Rua Afonso Magalhães, 277, 2º andar - Centro - Cacerés - SC 89700-000
Fone: (49) 34212034 - Fax: (49) 34422722 - www.amauc.org.br

PREFEITURA MUNICIPAL DE IRANI

PROJETO: LEVANTAMENTO TOPOGRÁFICO SEÇÕES

ENDEREÇO DA OBRA: RUA JULIA DA SILVA, CENTRO - IRANI / SC	ESCALA: INDICADAS	FRANCHA: 02/03
DESCRIÇÃO: PROJETO ASFÁLTICO SEÇÕES LONGITUDINAIS E TRANSVERSAIS VOLUMES CORTE & ATERRO/SEÇÃO TIPO		
RESP.PROJETO:	RESP.EXECUÇÃO:	PROPRIETÁRIO: